



IBILBIDE NATURALAK RUTAS NATURALES



Aiaraldea



GOMENDIOAK | RECOMENDACIONES:



Antolatu zure ibilbidea

Planifica tu ruta



Saiatu beti lagundurik joaten

Procura ir siempre acompañado



Ez aldentu seinaleztaturiko ibilbidetik

No abandones el itinerario señalizado



Ez zikindu ibilbidea

Mantén limpio el recorrido



Errespetatu flora eta fauna

Respetar la flora y la fauna



Jantzi oinetako erosoak, eta eraman ura eta janaria

Lleva calzado cómodo, agua y comida



Ez egin surik

No hagas fuego



Jakinarazi zein ibilbide egingo duzun, bai eta ordutegia ere

Deja aviso de tu itinerario y horario previstos

112

Larrialdiaren bat gertatuz gero, deitu 112 zenbakira

En caso de emergencia llamar al 112



AURKIBIDEA | INDICE:

ERRAZA | FÁCIL:

Parque líneal del Nervión	4
Ruta cañon de Delika	5

TARTEKOA | MODERADO

Burdin Hesia.....	6
Ruta de Izoria, Etxaurren y Arespalditza	7
Ruta a Soxoguti.....	8
Ruta de los vestigios de la Guerra Civil	9

ZAILA | DIFÍCIL

Senda Errekabieta	10
Ruta a Utxati.....	11
Landeta - Gallarraga - Ganekogorta	12
PR-A 37 Aspaltza Circular.....	13
GR 284 Camino Real De La Sopeña.....	14

OSO ZAILA | MUY DIFÍCIL

Ruta Idubaltza y Askigorta desde La Blanca.....	15
Laburu - Miñaur - Zartuña	16
Camino Agiñiga - Menerdiga - Kobata - Tologorri.....	17

ADITUENTZAT BAKARRIK | SÓLO EXPERTOS

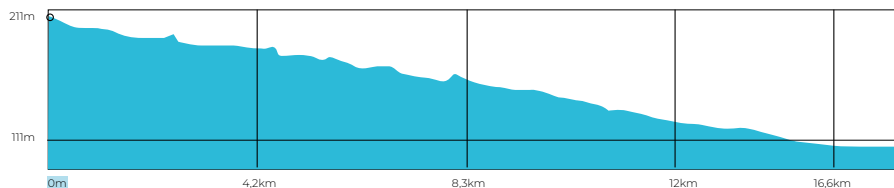
Ruta Cimas De Aiara BTT	18
-------------------------------	----



PARQUE LÍNEAL DEL NERVIÓN



Ibilbidearen profila | Perfil de la ruta



Bidearen deskribapena | Descripción del camino

Herria | Localidad: Amurrio / Aiara / Laudio

Abiapuntua | Inicio: Amurrio

Seinaleztapen-mota | Tipo de señalización:
Paneles divulgativos, flechas, información digital

Iturriak | Fuentes: Bai / Si

Kulturalak | Culturales: Iglesia de Santa Maria de Amurrio, Palacio de Urrutia, Monumento del Arbol Malato, Palacio Katuxa, Puente de Bitorika

Historikoak | Históricos: Museo del Licor

Natur balioa | Valor natural: El Salvador, Parque Lamuza

MIDE

	2h 30´
	0 m
	16 m
	16,6 Km
	Lineal
	1
	1
	2
	2

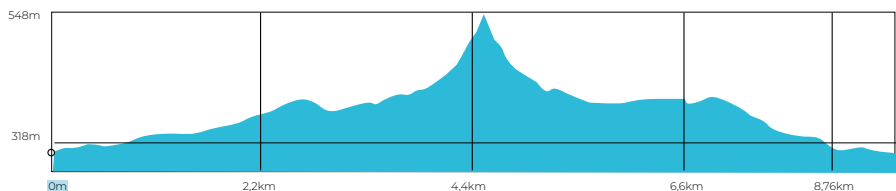




RUTA CAÑÓN DE DELIKA



Ibilbidearen profila | Perfil de la ruta



Bidearen deskribapena | Descripción del camino

Herria | Localidad: Delika

Abiapuntua | Inicio: El Infierno aparkalekua / Parking El Infierno

Seinaleztapen-mota | Tipo de señalización:
Sin señalizar, información digital

Iturriak | Fuentes: Ez / No

Kulturalak | Culturales: Casa Fuerte de Delika, Iglesia de Santa María de Delika

Natur balioa | Valor natural: Salto del Nervión

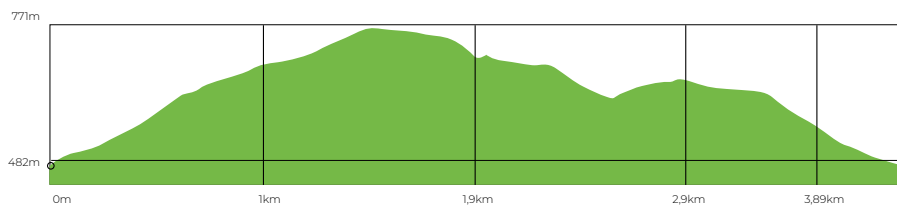
MIDE

- 1h 30´
- 267 m
- 267 m
- 8,76 Km
- Circular
- 2
- 1
- 2
- 2





Ibilbidearen profila | Perfil de la ruta



Bidearen deskribapena | Descripción del camino

Herria | Localidad: Laudio / Llodio

Abiapuntua | Inicio: Ermita de Santa Lucia del Yermo

Seinaleztapen-mota | Tipo de señalización:
Flechas, paneles divulgativos,
información digital

Iturriak | Fuentes: Bai / Si

Kulturalak | Culturales: Restos del Cinturon de Hierro, Ermita de Santa Maria del Yermo

MIDE

	1h 30´
	289 m
	289 m
	3,89 Km
	Circular
	2
	2
	2
	3

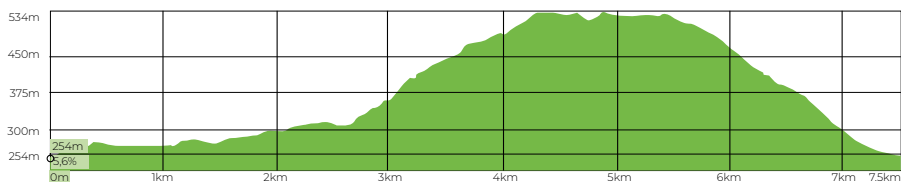




RUTA DE IZORIA, ETXAURREN Y ARESPALDITZA



Ibilbidearen profila | Perfil de la ruta



Bidearen deskribapena | Descripción del camino

Herria | Localidad: Izoria

Abiapuntua | Inicio: Izoria

Seinaleztapen-mota | Tipo de señalización:
Sin señalizar, información digital

Iturriak | Fuentes: Bai / Si

Kulturalak | Culturales: Torre de Txabarri de Arespalditza, Ermita de nuestra Señora del nogal de Etxaurren

MIDE

	2h 35´
	349 m
	349 m
	7,5 Km
	Circular
	1
	1
	2
	2

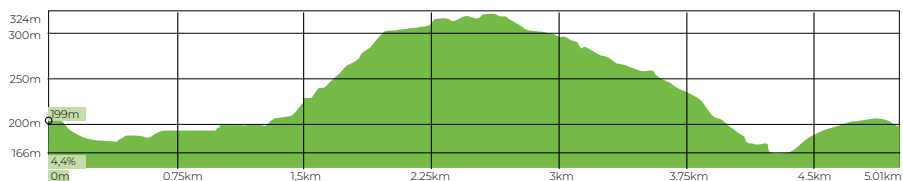




RUTA A SOXOGUTI



Ibilbidearen profila | Perfil de la ruta



Bidearen deskribapena | Descripción del camino

Herria | Localidad: Artziniega

Abiapuntua | Inicio: Udaletxea / Ayuntamiento

Seinaleztapen-mota | Tipo de señalización:
Hitos, flechas, información digital

Iturriak | Fuentes: Bai / Si

Kulturalak | Culturales: Ermita de nuestra Señora de la Encina

Historikoak | Históricos: Artziniega museoa

MIDE

- 1h 45´
- 235 m
- 235 m
- 5 Km
- Circular
- 1
- 2
- 2
- 2

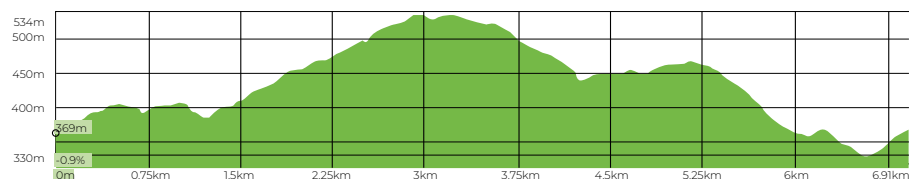




RUTA DE LOS VESTIGIOS DE LA GUERRA CIVIL



Ibilbidearen profila | Perfil de la ruta



Bidearen deskribapena | Descripción del camino

Herria | Localidad: Maroño

Abiapuntua | Inicio: Guzurtegi

Seinaleztapen-mota | Tipo de señalización:
Sin señalizar

Iturriak | Fuentes: Bai / Si

Kulturalak | Culturales: Ermita de San Antonio de Maroño, Ermita de La Virgen del nogal de Etxaurren

MIDE

- 2h 20´
- 299 m
- 299 m
- 6,9 Km
- Circular
- 1
- 2
- 2
- 2

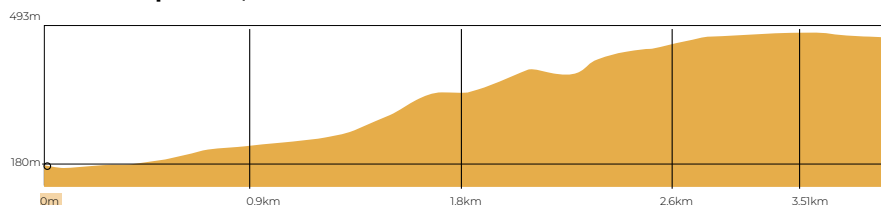




SENDA ERREKABIETA



Ibilbidearen profila | Perfil de la ruta



Bidearen deskribapena | Descripción del camino

Herria | Localidad: Laudio/Llodio

Abiapuntua | Inicio: Isusi Auzoa / Barrio Isusi

Seinaleztapen-mota | Tipo de señalización:
Paneles divulgativos, información digital

Iturriak | Fuentes: Bai / Si

Kulturalak | Culturales: Caleros de Mintegietta, Nevera del Yermo, Ermita de San Antonio, Ermita de Santa Maria del Yermo

MIDE

	1h 30´
	335 m
	35 m
	3,51 Km
	Lineal
	3
	2
	2
	3

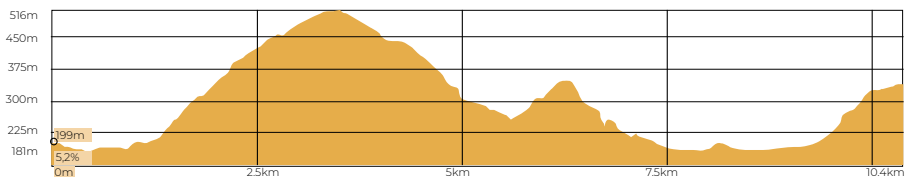




ruta a UTXATI



Ibilbidearen profila | Perfil de la ruta



Bidearen deskribapena | Descripción del camino

Herria | Localidad: Artziniega

Abiapuntua | Inicio: Udaletxea / Ayuntamiento

Seinaleztapen-mota | Tipo de señalización:
Hitos, Flechas, Información Digital

Iturriak | Fuentes: Bai / Si

Kulturalak | Culturales: Ermita de nuestra Señora de la Encina

Historikoak | Históricos: Artziniega museoa

MIDE

- 4h 15'
- 706 m
- 706 m
- 10,4 Km
- Circular
- 1
- 2
- 2
- 3

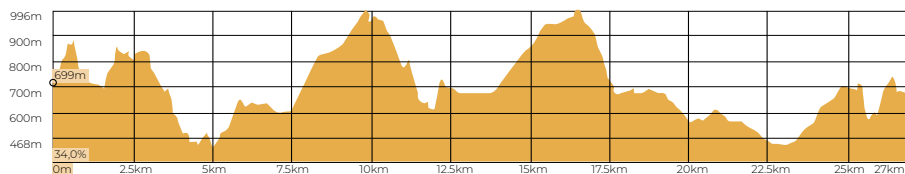




LANDETA - GALLARRAGA - GANEKOGORTA



Ibilbidearen profila | Perfil de la ruta



Bidearen deskribapena | Descripción del camino

Herria | Localidad: Okondo

Abiapuntua | Inicio: Pagasarri

Seinalaztapen-mota | Tipo de señalización:
Información Digital

Iturriak | Fuentes: Ez / No

Natur balioa | Valor natural: Gallarraga. Ganekogorta. aves rapaces como Alimoches (eusk.: Sai Zuria; Neophron percnopterus) o Buitre Leonados (eusk.: Sai Arrea; Gyps fulvus).

MIDE

	13h 20´
	2392 m
	2392 m
	27 Km
	Circular
	1
	2
	2
	5

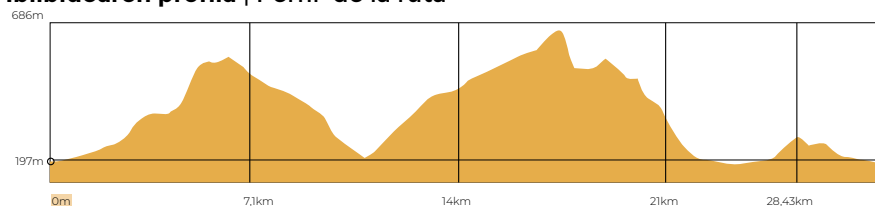




PR-A 37 ASPALTZA CIRCULAR



Ibilbidearen profila | Perfil de la ruta



Bidearen deskribapena | Descripción del camino

Herria | Localidad: Amurrio / Aiara / Artziniega

Abiapuntua | Inicio: Amurrio

Seinaleztapen-mota | Tipo de señalización:

Paneles divulgativos, flechas, información digital

Iturriak | Fuentes: Bai / Si

Kulturalak | Culturales: Torre Mariaka, Pardio Auzoa

Natur balioa | Valor natural: Goikomendi-Kuxkumendi

MIDE

- 5h 25´
- 1.032 m
- 1.032 m
- 15,6 Km
- Circular
- 1
- 2
- 2
- 3

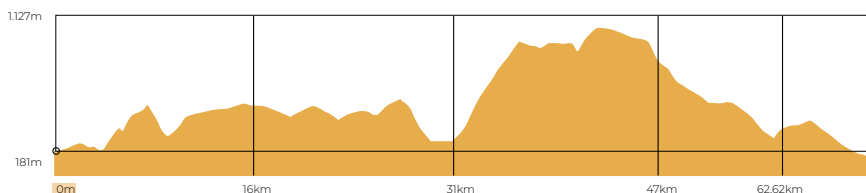




GR 284 CAMINO REAL DE LA SOPEÑA



Ibilbidearen profila | Perfil de la ruta



Bidearen deskribapena | Descripción del camino

Herria | Localidad: Maroño

Abiapuntua | Inicio: Guzurtegi

Seinaleztapen-mota | Tipo de señalización:
Sin señalizar

Iturriak | Fuentes: Bai / Si

Kulturalak | Culturales: Conjunto Monumental de Quejana/Kexaa, Monumento a San Vitores, Iglesia de San Vicente de Añes, Molino de Sojoguti, Ermita de Nuestra Señora de la Encina

Historikoak | Históricos: Artziniega museoa

Natur balioa | Valor natural: ZEPA (Zona Especial Protección Aves)

MIDE

	19h 50´
	2.215 m
	2.250 m
	62,62 Km
	Circular
	3
	2
	2
	3

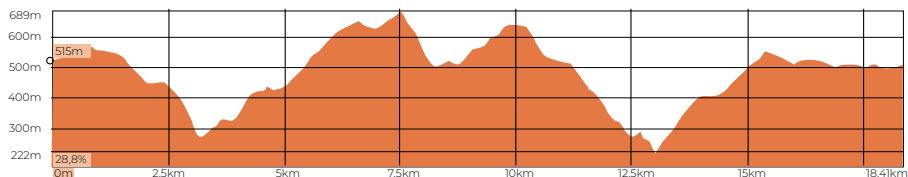




RUTA IDUBALTZA Y ASKIGORTA DESDE LA BLANCA



Ibilbidearen profila | Perfil de la ruta



Bidearen deskribapena | Descripción del camino

Herria | Localidad: Llanteno

Abiapuntua | Inicio: La Blanca

Seinaleztapen-mota | Tipo de señalización:
Sin señalizar, información digital

Iturriak | Fuentes: Ez / No

Kulturalak | Culturales: Santuario de La Blanca de Llanteno

MIDE

- 6h 55'
- 1220 m
- 1220 m
- 18,4 Km
- Circular
- 1
- 2
- 2
- 4

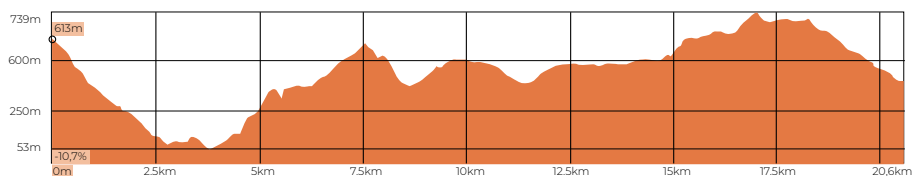




LABURU - MIÑAUR - ZARTUÑA



Ibilbidearen profila | Perfil de la ruta



Bidearen deskribapena | Descripción del camino

Herria | Localidad: Okondo

Abiapuntua | Inicio: Lartu auzoa / Barrio Lartu

Seinaleztapen-mota | Tipo de señalización:
Información Digital

Iturriak | Fuentes: Bai / Si

Kulturalak | Culturales: Miñaur

Natur balioa | Valor natural: Cueva del Conejo.
Castañar de Miñaur. Pico Agilatos y Monte
Zartuña. Gallarraga.

MIDE

- 8h 25´
- 1396 m
- 1396 m
- 20,6 Km
- Circular
- 1
- 2
- 2
- 4

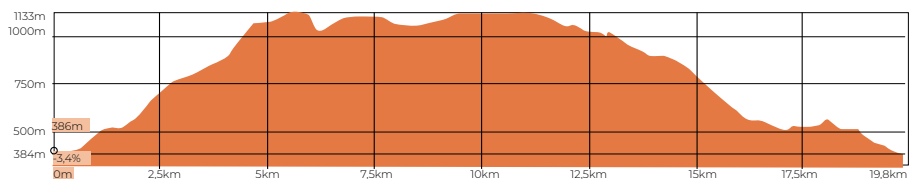




CAMINO AGIÑIGA - MENERDIGA - KOBATA - TOLOGORRI



Ibilbidearen profila | Perfil de la ruta



Bidearen deskribapena | Descripción del camino

Herria | Localidad: Agiñaga

Abiapuntua | Inicio: Baseliza / Ermita

Seinaleztapen-mota | Tipo de señalización:
Sin señalizar, Información Digital

Iturriak | Fuentes: Bai / Si

Kulturalak | Culturales: Iglesia de la Purísima Concepción de Agiñaga

Natur balioa | Valor natural: ZEPA (Zona Especial Protección Aves)

MIDE

- 7h 20'
- 1131 m
- 1131 m
- 19,8 Km
- Circular
- 2
- 2
- 2
- 4

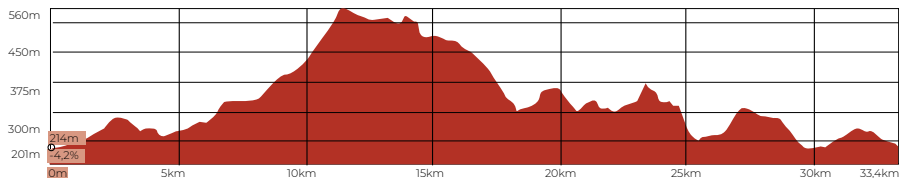




RUTA CIMAS DE AIARA BTT



Ibilbidearen profila | Perfil de la ruta



Bidearen deskribapena | Descripción del camino

Herria | Localidad: Amurrio

Abiapuntua | Inicio: Kiroldedia / Polideportivo

Seinaleztapen-mota | Tipo de señalización:
Sin señalizar, información digital

Iturriak | Fuentes: Bai / Si

Kulturalak | Culturales: Casa-Torre de Murga, Torre de Negorta, Torre de Cadalso, Ermita de San Nicolás de IZA, Conjunto monumental de Quejana/Kexaa, Ermita de La Virgen del nogal de Etxaurren, Ermita de San Antonio de Maroño

MIDE

- 10h 15´
- 891 m
- 896 m
- 33,4 Km
- Circular
- 1
- 3
- 2
- 5



INFORMAZIO GEHIAGO MAS INFORMACIÓN:

Web orrialdea | Página web
www.aiaraldea.org

Wikiloc:

Aiarako Kuadrilla-Cuadrilla de Ayala

Turismoa Bulegoak | Oficinas de Turismo
Amurrio: 945 39 37 04
Artziniega: 945 39 62 10



EUSKADI
BASQUE COUNTRY

alava
turismo.
eus

 **Aiaraldea**